

An die Mitglieder des  
Wahlausschusses


### EINLADUNG

Ich lade Sie ein zur öffentlichen Sitzung des

**Wahlausschusses**

Tag Montag	Datum 22.09.2008	Uhrzeit 18.00 Uhr	Sitzungsort Rathaus , A 013
---------------	---------------------	----------------------	--------------------------------

Mit freundlichen Grüßen



(Kreuzberg)

Tagesordnung

TO-Pkt.	Gegenstand	Vorlagen-Nr.
1	Verpflichtung der Beisitzer/innen	26/08 a
2	Wahlbezirkseinteilung der Stadt Brühl für die Kommunalwahlen 2009	26/08 b
3	Mitteilung des Bürgermeisters	
3.1	Aufgaben des Wahlausschusses	26/08 c
3.2	Einteilung von Wahlbezirken in Stimmbezirke	26/08 d
3.3	Vorschlag Kreiswahlbezirke	26/08 e

Bei Verhinderung des ordentlichen Mitgliedes wird gebeten, die Stellvertreterin bzw. den Stellvertreter zu informieren.

**Zu der Sitzung hat jedermann Zutritt.**

**Der Wahlausschuss ist ohne Rücksicht auf die Zahl der erschienenen Mitglieder beschlussfähig.**



Fachbereich 10	Aktenzeichen 12 90 03	Datum 21.07.2008	Beratungsfolge (Rat / Ausschuss)
Betreff  Verpflichtung der Beisitzer/innen			WahlA

Finanzielle Auswirkungen	Ja <input type="checkbox"/>	Nein <input checked="" type="checkbox"/>
<input type="checkbox"/> Mittel stehen zur Verfügung bei Haushaltsstelle <input type="checkbox"/> Mittel stehen nicht zur Verfügung <input type="checkbox"/> Über – außerplanmäßige Ausgabe Haushaltsstelle		

- Beschlussentwurf und Erläuterungen  
 Auszug aus der Niederschrift des \_\_\_\_\_ am \_\_\_\_\_

### Beschlussentwurf:

Der Vorsitzende verpflichtet die Beisitzerinnen und Beisitzer gemäß § 6 Abs. 3 Kommunalwahlordnung zur unparteiischen Wahrnehmung ihres Amtes.

### Erläuterungen:

- Nach § 6 Abs. 3 Kommunalwahlordnung (KWahlO) sind die Beisitzerinnen und Beisitzer des Wahlausschusses vom Vorsitzenden vor Beginn ihrer Tätigkeit auf eine unparteiische Wahrnehmung ihres Amtes und zur Verschwiegenheit über die ihnen bei ihrer amtlichen Tätigkeit bekannt gewordenen Tatsachen, insbesondere über alle dem Wahlgeheimnis unterliegenden Angelegenheiten, zu verpflichten.
- Die Mitglieder des Wahlausschusses sind jedoch nicht gehindert, an einer Entscheidung mitzuwirken, die sich auf ihre Wahl oder Bewerbung erstreckt.
- Die Verpflichtung kann z.B. in der Weise vollzogen werden, dass die Beisitzerinnen und Beisitzer durch Erheben von den Plätzen ihr Einverständnis mit folgender Formel bekunden:

„Ich verpflichte mich, dass ich mein Amt unparteiisch wahrnehmen werde und Verschwiegenheit wahren werde über die bei meiner amtlichen Tätigkeit bekannt gewordenen Tatsachen.“

Bgm. <i>Be</i>	Zust.Dez.	Fachbereich <i>Be</i>	Dez. II	FB 14	<i>Be</i>
----------------	-----------	-----------------------	---------	-------	-----------



Fachbereich 10	Aktenzeichen 12 90 04	Datum 21.07.2008	Beratungsfolge (Rat / Ausschuss)
Betreff Wahlbezirkseinteilung der Stadt Brühl für die Kommunalwahlen 2009			WahlA

Finanzielle Auswirkungen Ja  Nein

Mittel stehen zur Verfügung bei Haushaltsstelle

Mittel stehen nicht zur Verfügung

Über – außerplanmäßige Ausgabe Haushaltsstelle

- Beschlussentwurf und Erläuterungen
- Auszug aus der Niederschrift des \_\_\_\_\_ am \_\_\_\_\_

### Beschlussentwurf:

Der Wahlausschuss beschließt für die Wahl- und Stimmbezirke 4.0, 4.1, 5.0, 5.1, 6.0, 14.0, 15.0, 21.0 und 22.0 folgende Änderungen:

Straße	von Wahl-/ Stimmbezirk	nach Wahl-/ Stimmbezirk
Alte Bonnstraße 203 – 999 Z	4.0	22.0
An Hornsgarten 1 – 999 Z	4.0	22.0
Eckdorfer Straße 1 – 37 Z (ungerade Hausnr.) und 2 – 26 Z (gerade Hausnr.)	4.0	5.1
Geildorfer Bach 1 – 999 Z	4.0	5.1
Glizmudisstraße 1 – 999 Z	4.0	5.1
Heinrich-Lierz-Straße 1 – 999 Z	4.0	5.1
Tafelhofstraße 1 – 999 Z	4.0	5.1
Steingasse 1 – 45 Z (ungerade Hausnr.)	4.0	5.1
Schnorrenberg 1 – 999 Z	4.1	6.0
Alte Bonnstraße 117 – 195 (ungerade Hausnr.)	5.0	22.0
Auf den Steinen 1 – 999 Z	5.0	5.1
Am Pastorsgarten 1 – 999 Z	5.0	5.1
An der Kapelle 1 – 999 Z	5.0	5.1
Eichweg 1 – 999 Z	5.0	22.0
Geildorfer Straße 1 – 999 Z	5.0	22.0
Jülichgasse 1 – 999 Z	5.0	5.1
Steingasse 47 – 999 Z und 2 – 998 Z (gerade Hausnr.)	5.0	5.1
Brückenstraße 1 – 999 Z	14.0	15.0

Bgm. <i>lg</i>	Zust Dez	Fachbereich <i>lg</i>	Dez. II	FB 14	<i>L.R.3</i>
----------------	----------	-----------------------	---------	-------	--------------

Straße	von Wahl-/ Stimmbezirk	nach Wahl-/ Stimmbezirk
Weilerstraße 19 – 999 Z (ungerade Hausnr.) und 10 – 998 Z (gerade Hausnr.)	14.0	15.0
Alte Bonnstraße 1 – 13 Z (ungerade Hausnr.)	22.0	21.0
Auf der Pehle 1 – 34 Z	22.0	21.0
Badorfer Straße 1 – 45 Z (ungerade Hausnr.) und 2 - 54 Z (gerade Hausnr.)	22.0	6.0
Eifelstraße 1 – 999 Z	22.0	6.0
Herseler Straße 1 – 999 Z	22.0	21.0
Pantaleonstraße 1 – 999 Z	22.0	6.0
Pingsdorfer Straße 45 – 999 Z (ungerade Hausnr.)	22.0	21.0
Rösberger Straße 1 – 999 Z	22.0	21.0
Taunusstraße 1 – 999 Z	22.0	6.0
Urfelder Straße 1 – 999 Z	22.0	21.0
Vorgebirgsstraße 1 – 999 Z	22.0	6.0

### Erläuterungen:

Gemäß § 3 Abs. 2 Kommunalwahlgesetz (KWahlG) beträgt die für die Stadt Brühl maßgebende Zahl der zu wählenden Vertreterinnen und Vertreter 44, wovon 22 in Wahlbezirken zu wählen sind. Aufgrund des Ratsbeschlusses vom 21.04.2008 (Vorlagen-Nr. 13/08) wurde von der Möglichkeit einer Verringerung der Zahl der Ratsmitglieder gemäß § 3 Abs. 2 KWahlG kein Gebrauch gemacht, so dass das Wahlgebiet weiterhin in 22 Wahlbezirke gegliedert ist.

Gemäß § 4 Abs. 1 KWahlG ist die Einteilung der Wahlbezirke spätestens 8 Monate vor Ablauf der Wahlperiode festzulegen.

Um den Grundsatz der Gleichheit der Wahl Rechnung zu tragen, sollen die Einwohnerzahlen in den Wahlbezirken möglichst gleich groß sein. Gemäß der neuen Fassung des § 4 Abs. 2 KWahlG (Gesetz zur Änderung des Kommunalwahlgesetzes vom 09.10.2007) darf von der durchschnittlichen Einwohnerzahl maximal 25 vom Hundert nach oben oder unten abgewichen werden. Bisher betrug die zulässige Abweichung  $33 \frac{1}{3}$  vom Hundert.

Die maßgebende Einwohnerzahl ist gemäß § 78 Abs. 1 Kommunalwahlordnung die Zahl des Landesamt für Datenverarbeitung und Statistik NRW (LDS) vom 30.06.2007. Diese Einwohnerzahl beträgt für Brühl 44.635.

Für die Einteilung in 22 Wahlbezirke sind folgende Einwohnerzahlen zu Grunde zu legen:

- maßgebende Einwohnerzahl 44.635
- durchschnittliche Einwohnerzahl 2.029
- Untergrenze 1.522
- Obergrenze 2.536

Durch diese Veränderung und die Neubaugebiete „Geildorfer Feld“ und „Pehler Feld“ müssen die Wahlbezirke 4.0, 4.1, 5.0, 6.0, 14.0, 15.0, 21.0 und 22.0 neu zugeschnitten werden. Ein

Bgm <i>ber</i>	Zust Dez	Fachbereich <i>He</i>	Dez II	FB 14		<i>L.R.3</i>
-------------------	----------	--------------------------	--------	-------	--	--------------

Straßenverzeichnis aller Wahl- und Stimmbezirke ist in Anlage 1 dieser Vorlage beigefügt.

Die Einwohnerzahl je Wahlbezirk und die entsprechenden Abweichungen von der durchschnittlichen Einwohnerzahl sind in Anlage 2 dargestellt.

Die Bereiche Geildorfer Bach, Teile der Eckdorfer Straße, Glizmudisstraße, Heinrich-Lierz-Straße, Tafelhofstraße und Steingasse gehören räumlich zum Neubaugebiet „An der Eckdorfer Mühle“ und werden dem Wahlbezirk 5, dem neuen Stimmbezirk 5.1 zugeordnet. Diese Änderungen fügen das Neubaugebiet zusammen und werden ergänzt durch mehrere Straßen aus dem bisherigen Stimmbezirk 5.0.

Gleichfalls wurden die Neubaugebiete im Bereich Auf der Pehle ab dem Pingsdorfer Bach über das Neubaugebiet „Pehler Feld“, Berliner Ring, Eichweg, „Geildorfer Feld“ über Alte Bonnstraße bis An Hornsgarten zusammengefasst und dem Wahlbezirk 22.0 zugeordnet. Dadurch ist sichergestellt, dass die Bezirke in Brühl-Badorf großteils in ihrem Altbestand erhalten bleiben.

In Brühl-Vochem musste die Brückenstraße und Teile der Weilerstraße vom Wahlbezirk 14.0 dem Wahlbezirk 15.0 zugeordnet werden, da nur so die Abweichungen vom Durchschnitt eingehalten werden konnten. Da die Wahlbezirke 13.0, 14.0 und 15.0 ihr Wahllokal in der Katholischen Grundschule Brühl-Vochem haben, ergeben sich für die Wählerinnen und Wähler hier keine weiteren Änderungen.


Die Veränderungen sind in der Anlage 3 grafisch dargestellt.

Durch diese Änderungen an der Wahlbezirkseinteilung bleibt die Struktur der bestehenden Einteilung erhalten. So bleibt ein Vergleich des Wählerverhaltens auch nach der Neueinteilung erhalten.

Die Neueinteilung der Wahlbezirke ist aus den beigefügten Anlagen ersichtlich.

- Anlage 1: Straßenverzeichnis je Wahlbezirk
- Anlage 2: Übersicht Einwohnerzahl je Wahlbezirk
- Anlage 3: grafische Darstellung der Wahlbezirkseinteilung

Bgm. <i>bu</i>	Zust. Dez.	Fachbereich <i>de</i>	Dez. II	FB 14		<i>CR.3</i>
-------------------	------------	--------------------------	---------	-------	--	-------------

Anlage 1 zur Vorlage Nr. 26/08 

Neueinteilung der Wahlbezirke

**Wahlbezirk 1**

Stimmbezirk 1.0

Wahllokal: Kinder- und Jugendhaus, Schildgesstraße 112

<b>Straße</b>	<b>Hausnummer</b>	<b>Straßenschlüssel</b>
Bergerstraße	78 – 998 Z	4091
Berzdorfer Straße	1 – 999 Z	4092
Cäcilienstraße	1 – 999 Z	4099
Engeldorfer Straße	1 – 999 Z	4110
Franzstraße	1 – 999 Z	4113
Gertrudenstraße	1 – 999 Z	4122
Immendorfer Straße	1 – 999 Z	4142
Jordanstraße	1 – 999 Z	4138
Kölnstraße	152 – 998 Z (gerade Hausnr.)	4148
	165 – 999 Z (ungerade Hausnr.)	
Langenackerstraße	1 – 999 Z	4155
Lindenhof	1 – 999 Z	4157
Rondorfer Straße	1 – 999 Z	4195
Schildgesstraße	38 – 998 Z (gerade Hausnr.)	4199
	45 – 999 Z (ungerade Hausnr.)	
Sophienstraße	1 – 999 Z	4206
Sürther Straße	1 – 999 Z	4210

**Wahlbezirk 2**

Stimmbezirk 2.0

Wahllokal: Kindertagesstätte „An der alten Zuckerfabrik“, Sophie-Scholl-Straße 2

<b>Straße</b>	<b>Hausnummer</b>	<b>Straßenschlüssel</b>
Am Inselweiher	1 – 999 Z	4078
Am Rankewerk	1 – 999 Z	4068
An der Alten Zuckerfabrik	1 – 999 Z	4055
Anna-Schmitz-Straße	1 – 999 Z	4046
Bergerstraße	1 – 57 Z (ungerade Hausnr.)	4091
	2 – 76 Z (gerade Hausnr.)	
Elisabethstraße	1 – 999 Z	4107
Falkenlusterhof	1 – 999 Z	4116
Gabriele-Münter-Weg	1 – 999 Z	4050
Hannah-Arendt-Straße	1 – 999 Z	4052
Helma-Meyers-Straße	1 – 999 Z	4058
Ida-Ehre-Weg	1 – 999 Z	4049
Irmgard-Keun-Weg	1 – 999 Z	4051
Lida-Gustava-Heymann-Str.	1 – 999 Z	4045
Lise-Meitner-Straße	1 – 999 Z	4056
Maja-Lex-Weg	1 – 999 Z	4048
Marie-Schlei-Straße	1 – 999 Z	4057
Palmersdorfer Hof	1 – 999 Z	4177
Parkstraße	1 – 999 Z	4178
Peterstraße	1 – 999 Z	4182
Rheinstraße	1 – 999 Z	4188
Ricarda-Huch-Weg	1 – 999 Z	4054
Rosenhof	1 – 999 Z	4196
Schloss Falkenlust	1 – 999 Z	4203
Schwestern-Brünnell-Weg	1 – 999 Z	4047
Sophie-Scholl-Straße	1 – 999 Z	4053
Stephanstraße	1 – 999 Z	4209
Weißer Straße	1 – 999 Z	4228
Wesselinger Straße	1 – 999 Z	4229

**Wahlbezirk 3**  
Stimmbezirk 3.0

Wahllokal: „Alte Schule“ Schwadorf, Hermann-Fassbender-Straße 2

<b>Straße</b>	<b>Hausnummer</b>	<b>Straßenschlüssel</b>
Am Falter	1 – 999 Z	4481
Am Hohlweg	1 – 999 Z	4482
Am Rheindorfer Bach	1 – 999 Z	4483
Am Strauchshof	1 – 999 Z	4484
An der Hohlen Gasse	1 – 999 Z	4485
An der Schallenburg	1 – 999 Z	4486
Bahnhof Schwadorf	1 – 999 Z	4487
Bonnstraße	297 - 299	4095
	301 – 999 Z (ungerade Hausnr.)	4488
	340 – 998 Z (gerade Hausnr.)	
Bundesbahn-Wärterhaus Falkenlust	1 – 999 Z	4097
Dreichtenweg	1 – 999 Z	4491
Flechtenweg	1 – 999 Z	4493
Fuchsstraße	1 – 999 Z	4494
Hermann-Faßbender- Straße	1 – 999 Z	4496
Hommelsheimstraße	1 – 999 Z	4497
Laurentiusweg	1 – 999 Z	4498
Lindenstraße	1 – 999 Z	4499
Mittelstraße	1 – 999 Z	4500
Oberstraße	1 – 999 Z	4502
Schwadorfer Burg	1 – 999 Z	4504
Sechtemer Straße	1 – 999 Z	4506
Severinstraße	1 – 999 Z	4507
Spürckstraße	1 – 999 Z	4508
Unter dem Dorf	1 – 999 Z	4510
Weierhofstraße	1 – 999 Z	4510

**Wahlbezirk 4**

Stimmbezirk 4.0

Wahllokal: Kindertagesstätte „An der Eckdorfer Mühle“, Eckdorfer Straße 37

<b>Straße</b>	<b>Hausnummer</b>	<b>Straßenschlüssel</b>
Am Hennebach	1 – 999 Z	4414
Eckdorfer Mühlenweg	1 – 999 Z	4431
Eckdorfer Straße	39 – 999 Z (ungerade Hausnr.)	4432
	28 – 999 Z (gerade Hausnr.)	
Grüner Weg	1 – 999 Z	4438
Kuhgasse	1 – 999 Z	4446
Spielmannsgasse	1 – 999 Z	4464

**Wahlbezirk 4**

Stimmbezirk 4.1

Wahllokal: Sportheim Gallberg, Auf dem Gallberg

<b>Straße</b>	<b>Hausnummer</b>	<b>Straßenschlüssel</b>
Ahornweg	1 – 999 Z	4411
Akazienweg	1 – 999 Z	4412
Am Birkhof	1 – 999 Z	4410
Auf dem Gallberg	1 – 999 Z	4419
Berggeiststraße	1 – 999 Z	4426
Buchenweg	1 – 999 Z	4428
Kastanienweg	1 – 999 Z	4444
Lenterbachsweg	1 – 999 Z	4448
Lucretiaweg	1 – 999 Z	4449
Metzenmacherweg	1 – 999 Z	4451
Nussbaumweg	1 – 999 Z	4454
Platanenweg	1 – 999 Z	4458
Robertstraße	1 – 999 Z	4461
Unter Birken	1 – 999 Z	4468
Unter Eschen	1 – 999 Z	4469

## **Wahlbezirk 5**

Stimmbezirk 5.0

Wahllokal: Grundschule Badorf, Badorfer Straße 93

<b>Straße</b>	<b>Hausnummer</b>	<b>Straßenschlüssel</b>
Alte Bonnstraße	66 - 150 Z	4413
Am Kutenbusch	1 – 999 Z	4415
Am Rott	1 – 999 Z	4417
Anton-Ockenfels-Straße	1 – 999 Z	4423
Auf dem Kamm	1 – 999 Z	4420
Auf der Kehre	1 – 999 Z	4422
Badorfer Straße	47 – 999 Z (ungerade Hausnr.)	4424
	56 – 998 Z (gerade Hausnr.)	
Berggasse	1 – 999 Z	4425
Edelgasse	1 – 999 Z	4433
Im Vogelsang	1 – 999 Z	4440
Kirchweg	1 – 999 Z	4445
Kämperpfad	1 – 999 Z	4443
Mönengasse	1 – 999 Z	4452
Pehler Hülle	1 – 999 Z	4457
Pützgasse	1 – 999 Z	4459
Wingertsberg	1 – 999 Z	4471
Wolfsgasse	1 – 999 Z	4472

## **Wahlbezirk 5**

Stimmbezirk 5.1 (neuer Stimmbezirk)

Wahllokal: Kindertagesstätte „An der Eckdorfer Mühle“, Eckdorfer Straße 37

<b>Straße</b>	<b>Hausnummer</b>	<b>Straßenschlüssel</b>
Am Pastorgarten * <sup>1</sup>	1 – 999 Z	4416
An der Kapelle * <sup>1</sup>	1 – 999 Z	4418
Auf den Steinen * <sup>1</sup>	1 – 999 Z	4421
Eckdorfer Straße * <sup>2</sup>	1 – 37 Z (ungerade Hausnr.)	4432
	2 – 26 Z (gerade Hausnr.)	
Geildorfer Bach * <sup>2</sup>	1 – 999 Z	4474
Glizmudisstraße * <sup>2</sup>	1 – 999 Z	4476
Heinrich-Lierz-Straße * <sup>2</sup>	1 – 999 Z	4477
Jülichsgasse * <sup>1</sup>	1 – 999 Z	4441
Steingasse * <sup>3, 4</sup>	1 – 999 Z	4465
Tafelhofstraße * <sup>2</sup>	1 – 999 Z	4475

\*<sup>1</sup> vorher Stimmbezirk 5.0

\*<sup>2</sup> vorher Stimmbezirk 4.0

\*<sup>3</sup> nur Steingasse 1 – 45 (ungerade Hausnummern) vorher Stimmbezirk 4.0

\*<sup>4</sup> nur Steingasse 47 – 999 Z (ungerade Hausnummern) und 2 – 998 Z (gerade Hausnummern) vorher Stimmbezirk 5.0

**Wahlbezirk 6**  
Stimmbezirk 6.0

Wahllokal: Kath. Grundschule Pingsdorf, Hüllenweg 5

<b>Straße</b>	<b>Hausnummer</b>	<b>Straßenschlüssel</b>
Am Hüldeberg	1 – 999 Z	4373
Badorfer Straße * <sup>1</sup>	2 – 54 Z (gerade Hausnr.) 1 – 45 Z (ungerade Hausnr.)	4376
Bendgespfad	1 – 999 Z	4377
Burgpfad	1 – 999 Z	4378
Buschgasse	1 – 999 Z	4379
Eifelstraße * <sup>1</sup>	1 – 999 Z	4435
Euskirchener Straße	1 – 999 Z	4381
Hüllenweg	1 – 999 Z	4383
Kirchgasse	1 – 999 Z	4385
Maiglerstraße	1 – 999 Z	4387
Obermühle	1 – 999 Z	4389
Pantaleonstraße * <sup>1</sup>	1 – 999 Z	4390
Schiffergasse	1 – 999 Z	4392
Schnorrenberg * <sup>2</sup>	1 – 999 Z	4463
Taunusstraße * <sup>1</sup>	1 – 999 Z	4466
Untermühle	1 – 999 Z	4394
Vorgebirgsstraße * <sup>1</sup>	1 – 999 Z	4395
Wehrbachsweg	1 – 999 Z	4397

\*<sup>1</sup> vorher Stimmbezirk 22.0

\*<sup>2</sup> vorher Stimmbezirk 4.1

**Wahlbezirk 7**  
Stimmbezirk 7.0

Wahllokal: Altenzentrum Johannisstift, An der Ziegelei 1 – 5 (bisher Kindergarten, Liblarer Straße 118)

<b>Straße</b>	<b>Hausnummer</b>	<b>Straßenschlüssel</b>
Alte Bohle	1 – 999 Z	4076
Am Römerkanal	1 – 999 Z	4401
Am Römerkanal	1 – 999 Z	4088
Am Ringofen	1 – 999 Z	4405
An der Ziegelei	1 – 999 Z	4087
An Haus Vendel	1 – 999 Z	4083
An Maria Glück	1 – 999 Z	4084
Arminiusweg	1 – 999 Z	4066
Auf der Höhe	1 – 999 Z	4065
Donatusstraße	1 – 999 Z	4103
Drachenfelsstraße	1 – 999 Z	4104
Grünebergstraße	1 – 999 Z	4126
Im Bungarten	1 – 999 Z	4402
Kreuzhof	1 – 999 Z	4403
Löwenburgstraße	1 – 999 Z	4158
Liblarer Straße	109 – 999 Z (ungerade Hausnr.)	4156
	120 – 998 Z (gerade Hausnr.)	
Lohrbergstraße	1 – 999 Z	4159
Neue Bohle	1 – 999 Z	4171
Oelbergstraße	1 – 999 Z	4175
Petersbergstraße	1 – 999 Z	4180
Römerstraße	1 – 17 (ungerade Hausnr.)	4404
Römerstraße	19 - 19	4193
Senecaweg	1 – 999 Z	4198
Tacitusweg	1 – 999 Z	4211
Wolkenburgstraße	1 – 999 Z	4233
Ziegelweg	1 – 999 Z	4235

**Wahlbezirk 8**  
Stimmbezirk 8.0

Wahllokal: Arbeitsamt, Ubierstraße 7-11

<b>Straße</b>	<b>Hausnummer</b>	<b>Straßenschlüssel</b>
Am Eichenbusch	1 – 999 Z	4077
Am Krausen Baum	1 – 999 Z	4079
Am Rolfsacker	1 – 999 Z	4081
Chlodwigstraße	1 – 999 Z	4100
Frankenstraße	1 – 999 Z	4112
Liblarer Straße	53 – 107 (ungerade Hausnr.) 64 – 116 (gerade Hausnr.)	4156
Römerhof	1 – 999 Z	4192
Römerstraße	121 – 195 (ungerade Hausnr.)	4193
Rodderweg	1 - 79 (ungerade Hausnr.)	4191
Ubierstraße	1 – 999 Z	4214
Zum Donnerbach	1 – 999 Z	4237
Zum Rodderbruch	1 – 999 Z	4238
Zur Gabjei	1 – 999 Z	4239

**Wahlbezirk 9**  
Stimmbezirk 9.0

Wahllokal: Max-Ernst-Gymnasium, Rodderweg 66

<b>Straße</b>	<b>Hausnummer</b>	<b>Straßenschlüssel</b>
Am Daberger Hof	1 – 999 Z	4075
Maximilian-Franz-Straße	1 – 999 Z	4165
Merricher Straße	1 – 999 Z	4168
Römerstraße	201 – 253 (ungerade Hausnr.)	4193
Rodderweg	4 - 86 (gerade Hausnr.)	4191
Von-Heinsberg-Straße	1 – 999 Z	4218
Von-Hessen-Straße	1 – 999 Z	4219
Von-Holte-Straße	1 – 999 Z	4220
Von-Westerburg-Straße	1 – 999 Z	4221
Von-Wied-Straße	1 – 999 Z	4222
Wittelsbacher Straße	1 – 999 Z	4232

## **Wahlbezirk 9**

Stimmbezirk 9.1

Wahllokal: Astrid-Lindgren-Schule, Rodderweg 93

<b>Straße</b>	<b>Hausnummer</b>	<b>Straßenschlüssel</b>
Am Pappelbusch	1 – 999 Z	4080
Eibenweg	1 – 999 Z	4106
Erlengrund	1 – 999 Z	4108
Ginsterhang	1 – 999 Z	4123
Hainbuchenweg	1 – 999 Z	4127
Lupinenweg	1 – 999 Z	4163
Rodderweg	91 – 999 Z (ungerade Hausnr.) 168 – 998 Z (gerade Hausnr.)	4191
Steinkleehang	1 – 999 Z	4207

## **Wahlbezirk 10**

Stimmbezirk 10.0

Wahllokal: Jugendheim Brühl Heide, Marienstraße 1

<b>Straße</b>	<b>Hausnummer</b>	<b>Straßenschlüssel</b>
Am Siegesbach	1 – 999 Z	4346
Barbarastraße	1 – 999 Z	4348
Bergstraße	1 – 999 Z	4349
Freiheitstraße	1 – 999 Z	4350
Friederikeweg	1 – 999 Z	4365
Grubenstraße	1 – 999 Z	4351
Gruhlstraße	1 – 999 Z	4352
Gustav-Wegge-Straße	1 – 999 Z	4353
Höhenweg	1 – 999 Z	4358
Heider Bergsee	0 – 999 Z	4354
Hennersweg	1 – 999 Z	4367
Hermann-Gruhl-Straße	1 – 999 Z	4355
Himmelreich	1 – 999 Z	4356
Hochstraße	1 – 999 Z	4357
Härriskuhl	1 – 999 Z	4366
Im Klostergarten	1 – 999 Z	4344
Kloster Benden	1 – 999 Z	4359
Klosterstraße	1 – 999 Z	4360
Marienstraße	1 – 999 Z	4361
Villestraße	1 – 999 Z	4364
Willy-Brandt-Straße	1 – 999 Z	4067
Winterburg	71 – 999 Z	4341

**Wahlbezirk 11**  
Stimmbezirk 11.0

Wahllokal: Barbara-Schule, Mühlenbach 65

<b>Straße</b>	<b>Hausnummer</b>	<b>Straßenschlüssel</b>
Am Mühlenhof	1 – 999 Z	4302
An der Brücke	1 – 999 Z	4303
Berrenrather Straße	1 – 999 Z	4306
Elsterpfad	1 – 999 Z	4312
Franz-von-Kesseler-Straße	1 – 999 Z	4314
Fredenbruch	1 – 999 Z	4315
Friedrich-Ebert-Straße	1 – 999 Z	4316
Kapellenweg	1 – 999 Z	4320
Kierberger Straße	113 – 999 Z (ungerade Hausnr.)	4321
	116 – 998 Z (gerade Hausnr.)	
Margaretenstraße	1 – 999 Z	4325
Mühlenberg	1 – 999 Z	4327
Schulstraße	1 – 999 Z	4330
Servatiusstraße	1 – 999 Z	4331
Talstraße	1 – 999 Z	4333
Theismühle	1 – 999 Z	4334
Vochemer Straße	1 – 999 Z	4337
Waldweg	1 – 999 Z	4340
Winterburg	11 – 33 (ungerade Hausnr.)	4341
	20 – 60 (gerade Hausnr.)	

**Wahlbezirk 12**  
Stimmbezirk 12.0

Wahllokal: Melanchthon-Schule, Kaiserstraße 158

<b>Straße</b>	<b>Hausnummer</b>	<b>Straßenschlüssel</b>
Am Kirchberg	1 – 999 Z	4301
Breslauer Straße	1 – 999 Z	4307
Cottbuser Weg	1 – 999 Z	4309
Daberger Höhe	1 – 999 Z	4308
Daberger Weg	1 – 999 Z	4310
Im Mühlengrund	1 – 999 Z	4318
Kaiserstraße	59 – 999 Z (ungerade Hausnr.)	4319
	80 – 998 Z (gerade Hausnr.)	
Leipziger Straße	3 – 999 Z (ungerade Hausnr.)	4324
Letterhausstraße	1 – 999 Z	4322
Lohmühle	1 – 999 Z	4323
Mühlenbach	1 – 999 Z	4326
Römerstraße	269 A – 367 B (ungerade Hausnr.)	4328
Senftenberger Straße	1 – 999 Z	4329
Spremberger Weg	1 – 999 Z	4336
Stettiner Straße	1 – 999 Z	4332
Volkwinsweg	1 – 999 Z	4338
Von-Roll-Straße	1 – 999 Z	4339

**Wahlbezirk 13**  
Stimmbezirk 13.0

Wahllokal: Kath. Grundschule Vochem, St. Albert -Straße 2

<b>Straße</b>	<b>Hausnummer</b>	<b>Straßenschlüssel</b>
Bitterfelder Straße	1 – 999 Z	4304
Bitterfelder Straße	1 – 999 Z	4260
Danziger Straße	1 – 999 Z	4264
Danziger Straße	1 – 999 Z	4311
Dresdener Straße	1 – 999 Z	4265
Königsberger Straße	1 – 999 Z	4277
Leipziger Straße	1; 2 – 998 Z (gerade Hausnr.)	4279
Merseburger Straße	1 – 999 Z	4295
Römerstraße	367 C – 369 (ungerade Hausnr.)	4328
	369 A – 467 (ungerade Hausnr.)	4284
Schöffenstrasse	1 – 999 Z	4286
Stiftstraße	1 – 999 Z	4289
Thüringer Platz	1 – 999 Z	4291

**Wahlbezirk 14**  
Stimmbezirk 14.0

Wahllokal: Kath. Grundschule Vochem, St. Albert -Straße 2

<b>Straße</b>	<b>Hausnummer</b>	<b>Straßenschlüssel</b>
Adolf-Damaschke-Straße	1 – 999 Z	4255
Am Kreuz	1 – 999 Z	4257
Brauweilerweg	1 – 999 Z	4261
Frechener Straße	1 – 999 Z	4268
Hauptstraße	45 – 999 Z	4271
Hürther Straße	1 – 999 Z	4272
Im Sonntagsgarten	1 – 999 Z	4274
Junkersdorfer Weg	1 – 999 Z	4273
Königsdorfer Weg	1 – 999 Z	4278
Kierberger Straße	36 – 112 (gerade Hausnr.)	4275
	37 – 111 (ungerade Hausnr.)	
Lövenicher Straße	1 – 999 Z	4280
Niklaus-Ehlen-Straße	1 – 999 Z	4285
Paul-Dahm-Straße	1 – 999 Z	4292
Pulheimer Straße	1 – 999 Z	4283
Schultheißstraße	1 – 999 Z	4287
Stommelner Weg	1 – 999 Z	4290
Weilerstraße	1 – 17 Z (ungerade Hausnr.)	4294
	2 – 8 Z (gerade Hausnr.)	

**Wahlbezirk 15**  
Stimmbezirk 15.0

Wahllokal: Kath. Grundschule Vochem, St. Albert -Straße 2

<b>Straße</b>	<b>Hausnummer</b>	<b>Straßenschlüssel</b>
Agathastraße	1 – 999 Z	4256
An der Linde	1 – 999 Z	4259
Bremer Straße	1 – 999 Z	4263
Brückenstraße * <sup>1</sup>	1 – 999 Z	4262
Fischenicher Straße	1 – 999 Z	4267
Fronhofweg	1 – 999 Z	4269
Gleueler Weg	1 – 999 Z	4266
Hamburger Straße	1 – 999 Z	4258
Hauptstraße	1 – 41 Z	4271
Hermülheimer Straße	1 – 999 Z	4270
Kierberger Straße	1 – 31 (ungerade Hausnr.)	4275
	4 – 28 (gerade Hausnr.)	
Matthäusstraße	1 – 999 Z	4281
Römerstraße	490 – 490	4284
Renault-Nissan-Straße	1 – 999 Z	4276
St.-Albert-Straße	1 – 999 Z	4288
Stotzheimer Weg	1 – 999 Z	4298
Ursulastraße	1 – 999 Z	4293
Weilerstraße * <sup>1</sup>	19 – 999 Z (ungerade Hausnr.)	4294
	10 – 998 Z (gerade Hausnr.)	
Zum Herrengarten	1 – 999 Z	4296
Zum Sommersberg	1 – 999 Z	4297

\*<sup>1</sup> vorher Stimmbezirk 14.0

**Wahlbezirk 16**  
Stimmbezirk 16.0

Wahllokal: RWE-Gebäude, Auguste-Viktoria-Straße 1-19

<b>Straße</b>	<b>Hausnummer</b>	<b>Straßenschlüssel</b>
Arndtstraße	1 – 999 Z	4069
Auguste-Viktoria-Str.	1 – 999 Z	4086
Freiherr-vom-Stein-Straße	1 – 999 Z	4114
Georg-Grosser-Straße	2 – 998 Z (gerade Hausnr.)	4120
Joseph-von-Görres-Straße	1 – 999 Z	4140
Kaiserstraße	35 – 55 C (ungerade Hausnr.)	4143
	38 – 64 (gerade Hausnr.)	
Ludwig-Jahn-Straße	1 – 999 Z	4160
Luisenstraße	1 – 999 Z	4162
Neue Königstraße	1 – 999 Z	4172
Römerstraße	334 - 456 (gerade Hausnr.)	4193
	380 - 380 (gerade Hausnr.)	4284
Richard-Bertram-Straße	60 – 998 Z (gerade Hausnr.)	4189
	75 – 999 Z (ungerade Hausnr.)	
Theodor-Körner-Straße	1 - 999Z	4212

**Wahlbezirk 17**  
Stimmbezirk 17.0

Wahllokal: Pestalozzi Schule, Kölnstraße 85

<b>Straße</b>	<b>Hausnummer</b>	<b>Straßenschlüssel</b>
Am Volkspark	1 – 999 Z	4082
Comesstraße	1 – 999 Z (ungerade Hausnr.)	4102
Friedrichstraße	1 – 999 Z	4115
Heinrich-Esser-Straße	2 – 998 Z (gerade Hausnr.)	4128
Hermann-Löns-Straße	1 – 999 Z	4129
Hubertusstraße	1 – 999 Z	4133
Kölnstraße	67 – 127 (ungerade Hausnr.)	4148
	102 – 104 (gerade Hausnr.)	
Königstraße	1 – 999 Z	4149
Kaiserstraße	1 - 29 (ungerade Hausnr.)	4143
	2 - 34 (gerade Hausnr.)	
Kurfürstenstraße	1 – 999 Z	4152
Ludwig-Uhland-Straße	1 – 999 Z	4161
Poststraße	1 – 999 Z	4184
Schildgesstraße	1 – 15 (ungerade Hausnr.)	4199
	2 - 30 (gerade Hausnr.)	
Wilhelmstraße	1 – 15 Z (ungerade Hausnr.)	4231
	2 – 998 Z (gerade Hausnr.)	
	21 – 999 Z (ungerade Hausnr.)	
Will-Küpper-Straße	1 – 999 Z (ungerade Hausnr.)	4234
	4 – 998 Z (gerade Hausnr.)	

**Wahlbezirk 17**  
Stimmbezirk 17.1

Wahllokal: Seniorenwohnheim, Kölnstraße 74

<b>Straße</b>	<b>Hausnummer</b>	<b>Straßenschlüssel</b>
Kölnstraße	74 - 84	4148
Wilhelmstraße	17 – 19 Z (ungerade Hausnr.)	4231
Will-Küpper-Straße	2 - 2	4234

**Wahlbezirk 18**  
Stimmbezirk 18.0

Wahllokal: Amtsgericht, Balthasar-Neumann-Platz 3

<b>Straße</b>	<b>Hausnummer</b>	<b>Straßenschlüssel</b>
Balthasar-Neumann-Platz	1 – 999 Z	4090
Clemens-August-Straße	33 – 55 (ungerade Hausnr.)	4101
	40 – 54 (gerade Hausnr.)	
Georg-Grosser-Straße	1 – 999 Z (ungerade Hausnr.)	4120
Kolpingplatz	1 – 999 Z	4150
Peter-Schmitter-Straße	1 – 999 Z	4181
Römerstraße	150 A – 332 (gerade Hausnr.)	4193
Richard-Bertram-Straße	1 – 69 (ungerade Hausnr.)	4189
	2 – 58 (gerade Hausnr.)	
Schillerstraße	1 – 999 Z	4200
Schlaunstraße	1 – 999 Z	4201
Wilhelm-Kamm-Straße	1 – 999 Z	4230

**Wahlbezirk 19**  
Stimmbezirk 19.0

Wahllokal: galerie.bruehl (ehemals Rathausgalerie), Uhlstraße 2

<b>Straße</b>	<b>Hausnummer</b>	<b>Straßenschlüssel</b>
Am Bundesbahnhof	1 – 999 Z	4074
An der Bleiche	1 – 999 Z	4070
An der Synagoge	1 – 999 Z	4071
Bahnhofstraße	1 – 999 Z	4089
Burgstraße	1 – 999 Z	4098
Carl-Schurz-Straße	1 – 999 Z	4144
Comesstraße	2 – 998 Z(gerade Hausnr.)	4102
Franziskanerhof	1 – 999 Z	4117
Gartenstraße	1 – 999 Z	4119
Heinrich-Esser-Straße	1 – 999 Z (ungerade Hausnr.)	4128
Heinrich-Fetten-Platz	1 – 999 Z	4141
Hermannstraße	1 – 999 Z	4130
Hospitalstraße	1 – 999 Z	4131
Janshof	1 – 999 Z	4137
Josefstraße	1 – 999 Z	4139
Kölnstraße	1 – 61 (ungerade Hausnr.)	4148
	2 – 52 (gerade Hausnr.)	
Kempishofstraße	1 – 999 Z	4145
Kentenichstraße	1 – 999 Z	4146
Kirchstraße	1 – 999 Z	4147
Markt	1 – 999 Z	4166
Mayersweg	1 – 999 Z	4167
Mühlenstraße	37 – 999 Z (ungerade Hausnr.)	4170
	62 – 998 Z (gerade Hausnr.)	
Pastoratstraße	1 – 999 Z	4179
Schlossstraße	1 – 999 Z	4204
Schützenstraße	1 – 999 Z	4205
Steinweg	1 – 999 Z	4208
Uhlstraße	1 – 69 (ungerade Hausnr.)	4215
	4 – 72 (gerade Hausnr.)	
Wallstraße	56 – 998 Z (gerade Hausnr.)	4227
	89 – 999 Z (ungerade Hausnr.)	

**Wahlbezirk 20**  
Stimmbezirk 20.0

Wahllokal: Martin-Luther-Schule, Bonnstraße 52

<b>Straße</b>	<b>Hausnummer</b>	<b>Straßenschlüssel</b>
Böningergasse	1 – 999 Z	4094
Bonnstraße	1 – 157 (ungerade Hausnr.)	4095
	2 – 200 A (gerade Hausnr.)	
Clemens-August-Straße	4 – 22 (gerade Hausnr.)	4101
	9 – 29 (ungerade Hausnr.)	
Fischmarkt	1 – 999 Z	4111
Hubert-Geuer-Straße	1 – 999 Z	4132
In der Maar	1 – 999 Z	4136
Liblarer Straße	1 – 3 (ungerade Hausnr.)	4156
	2 – 6 (gerade Hausnr.)	
Mertener Straße	1 – 999 Z	4169
Mühlenstraße	1 – 33 (ungerade Hausnr.)	4170
	2 – 36 (gerade Hausnr.)	
Pingsdorfer Straße	2 – 34 (gerade Hausnr.)	4183
	7 – 31 (ungerade Hausnr.)	
Roisdorfer Straße	1 – 999 Z	4194
Tiergartenstraße	1 – 999 Z	4213
Uhlstraße	71 – 999 Z (ungerade Hausnr.)	4215
	78 – 998 Z (gerade Hausnr.)	
Walberberger Straße	1 – 999 Z	4225
Waldorfer Straße	1 – 999 Z	4226
Wallstraße	1 – 45 (ungerade Hausnr.)	4227
	2 – 44 (gerade Hausnr.)	

**Wahlbezirk 21**  
Stimmbezirk 21.0

Wahllokal: Turnhalle Clemens-August-Schule, Clemens-August-Straße 33

<b>Straße</b>	<b>Hausnummer</b>	<b>Straßenschlüssel</b>
Alte Bonnstraße * <sup>1</sup>	1 – 13 Z (ungerade Hausnr.)	4371
Auf der Pehle * <sup>1</sup>	1 – 34 Z	4085
Eichendorffstraße	1 – 999 Z	4109
Georg-Sandmann-Straße	1 – 999 Z	4121
Goethestraße	1 – 999 Z	4125
Heinestraße	1 – 999 Z	4134
Herseler Straße * <sup>1</sup>	1 – 999 Z	4135
Kleiststraße	1 – 999 Z	4154
Lessingstraße	1 – 999 Z	4164
Liblarer Straße	9 – 49 (ungerade Hausnr.)	4156
	10 – 44 (gerade Hausnr.)	
Pingsdorfer Straße	40 – 998 Z (gerade Hausnr.)	4183
	45 – 999 Z (ungerade Hausnr.) * <sup>1</sup>	
Römerstraße	2 – 150 (gerade Hausnr.)	4193
Rösberger Straße * <sup>1</sup>	1 – 999 Z	4190
Urfelder Straße * <sup>1</sup>	1 – 999 Z	4216

\*<sup>1</sup> vorher Stimmbezirk 22.0

**Wahlbezirk 22**  
Stimmbezirk 22.0

Wahllokal: Kindergarten Auf der Pehle, Auf der Pehle 27

<b>Straße</b>	<b>Hausnummer</b>	<b>Straßenschlüssel</b>
Alte Bonnstraße	15 – 105 A (ungerade Hausnr.)	4371
	2 – 64 Z (gerade Hausnr.)	
	107 – 999 Z (ungerade Hausnr.) *1,3	4413
Am Michelshof	1 – 999 Z	4429
Am Petershof	1 – 999 Z	4430
An Hornsgarten *2	1 – 999 Z	4409
Auf der Pehle	35 – 999 Z	4085 + 4400
Berliner Ring	1 – 999 Z	4427 + 4370
Bertolt-Brecht-Straße	1 – 999 Z	4375
Eichweg *4	1 – 999 Z	4434
Erich-Kästner-Straße	1 – 999 Z	4436
Fritz-Wündisch-Straße	1 – 999 Z	4462
Gebrüder-Grimm-Straße	1 – 999 Z	4439
Geildorfer Straße *2	1 – 999 Z	4437
Gottfried-Keller-Straße	1 – 999 Z	4384
Heinrich-Spoerl-Straße	1 – 999 Z	4386
Joseph-Hürten-Straße	1 – 999 Z	4460
Theodor-Storm-Straße	1 – 999 Z	4393
V.-Droste-Hülshoff-Straße	1 – 999 Z	4398
Wilhelm-Busch-Straße	1 – 999 Z	4470

\*1 Alte Bonnstraße 203 – 999 Z (ungerade Hausnummern) vorher Stimmbezirk 4.0

\*2 vorher Stimmbezirk 4.0

\*3 Alte Bonnstraße 117 – 195 Z (ungerade Hausnummern) vorher Stimmbezirk 5.0

\*4 vorher Stimmbezirk 5.0

Basiszahl für Wahlbezirkseinteilung  
Durchschnittseinwohnerzahl je Wahlbezirk

Stadt	LDS
45.035	44.635
2.047	2.029

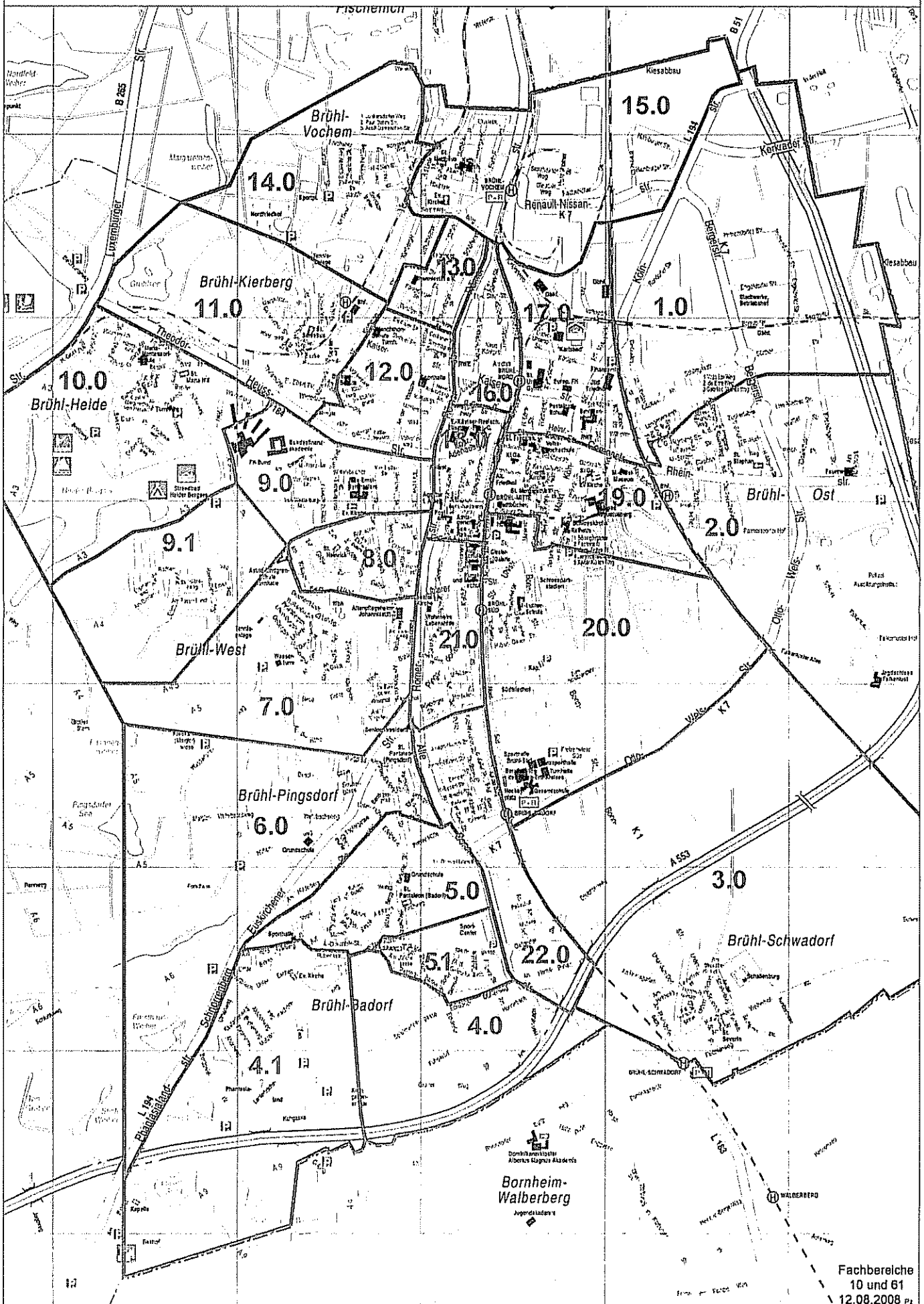
Nachfolgend sind die Abweichungen bei der Wahlbezirkseinteilung gemäß  
Vorlage Wahlausschuss (Vorlagen Nr. 26/08) dargestellt:

Wahl-/Stimmbezirk	Einwohnerbestand Stadt		Abweichung vom Durchschnitt	Einwohnerbestand LDS	
	Stimmbez.	Wahlbezirk		Wahlbezirk	Abweichung vom Durchschnitt
1.0		1.927	-5,86%	1.910	-5,86%
2.0		2.406	17,54%	2.385	17,55%
3.0		1.644	-19,69%	1.629	-19,71%
4.0	908				
4.1	1.197	2.105	2,83%	2.085	2,76%
5.0 - Neuer Stimmbezirk	1.553				
5.1- Neuer Stimmbezirk	843	2.396	17,05%	2.375	17,05%
6.0		2.426	18,51%	2.404	18,48%
7.0		2.286	11,68%	2.266	11,68%
8.0		2.316	13,14%	2.295	13,11%
9.0	1.261				
9.1	704	1.965	-4,01%	1.948	-3,99%
10.0		1.586	-22,52%	1.572	-22,52%
11.0		2.068	1,03%	2.050	1,03%
12.0		1.988	-2,88%	1.970	-2,91%
13.0		1.846	-9,82%	1.830	-9,81%
14.0		1.630	-20,37%	1.616	-20,35%
15.0		1.657	-19,05%	1.642	-19,07%
16.0		2.048	0,05%	2.030	0,05%
17.0	1.384				
17.1	579	1.963	-4,10%	1.946	-4,09%
18.0		1.829	-10,65%	1.813	-10,65%
19.0		2.078	1,51%	2.060	1,53%
20.0		2.066	0,93%	2.048	0,94%
21.0		2.423	18,37%	2.401	18,33%
22.0		2.382	16,37%	2.360	16,31%
Summe		45.035		44.635	

Gemäß § 4 Abs. 2 KWahlG darf die maximale Abweichung der Einwohnerzahl der Wahlbezirke maximal 25 % vom Durchschnitt betragen (alt 33 %).

Die maßgebende Einwohnerzahl ist gemäß § 78 Abs. 1 KWahlO die Zahl des LDS vom 30.06.2007. Diese lautet 44.635.

# Wahlbezirkseinteilung



Fachbereiche  
10 und 61  
12.08.2008 P1



Fachbereich 10	Aktenzeichen 12 90 03	Datum 21.07.2008	Beratungsfolge (Rat / Ausschuss)
Betreff Aufgaben des Wahlausschuss			WahlA

Finanzielle Auswirkungen	Ja <input type="checkbox"/>	Nein <input checked="" type="checkbox"/>
<input type="checkbox"/> Mittel stehen zur Verfügung bei Haushaltsstelle <input type="checkbox"/> Mittel stehen nicht zur Verfügung <input type="checkbox"/> Über – außerplanmäßige Ausgabe Haushaltsstelle		

- Beschlussentwurf und Erläuterungen  
 Auszug aus der Niederschrift des \_\_\_\_\_ am \_\_\_\_\_

### Beschlussentwurf:

Der Wahlausschuss nimmt den Bericht des Bürgermeisters zur Kenntnis.

### Erläuterungen:

Als Anlage ist eine Übersicht der Aufgaben des Wahlausschusses und des Wahlprüfungsausschuss beigefügt.

### Anlagen

- Anlage 1 – Aufgaben des Wahlausschuss  
 Anlage 2 – Prüfung durch den Wahlprüfungsausschuss

Bgm. 	Zust.Dez.	Fachbereich 	Dez. II	FB 14	
----------	-----------	-----------------	---------	-------	--

## Aufgaben des Wahlausschusses

§ 2 Kommunalwahlordnung (KWahlO)

nach Vorprüfung durch den  
Wahlleiter  
§ 27 KWahlO



**Einteilung des Wahlgebietes  
in Wahlbezirke**  
§ 4 Abs. 1 Kommunalwahlgesetz  
(KWahlG)

spätestens 8 Monate vor Ablauf  
der Wahlperiode (§ 4 Abs. 1 KWahlG)

Bekanntmachung spätestens 4 Wochen  
nach Beschluß WahIA durch Wahlleiter  
(§§ 6 Abs. 1 KWahlG, 3 Nr. 3, 24 Nr. 2  
KWahlO)

**Entscheidung über Verfügungen  
des Wahlleiters bei der Prüfung  
von Wahlvorschlägen**  
§§ 18 Abs. 1 KWahlG, 27 Abs. 3 KWahlO

bei Anrufung des WahIA durch den  
Vertrauensmann

**Entscheidung über die Zu-  
lassung der Wahlvorschläge**  
§§ 18 Abs. 3 KWahlG,  
28 Abs. 3 KWahlO

spätestens am 39. Tage vor der Wahl

Zulassung von  
Wahlvorschlägen

Zurückweisung von  
Wahlvorschlägen

die verspätet  
eingegangen sind

Einreichungsfrist:  
bis zum 48. Tage vor  
der Wahl, 18 Uhr  
(§ 15 Abs. 1 KWahlG)

die nicht den gesetzl.  
Anforderungen ent-  
sprechen

Anforderungen:  
§§ 15 - 17 KWahlG,  
26 KWahlO

**Feststellung des Wahl-  
ergebnisses**  
§§ 34 Abs. 1 KWahlG,  
61 Abs. 3 - 5 KWahlO

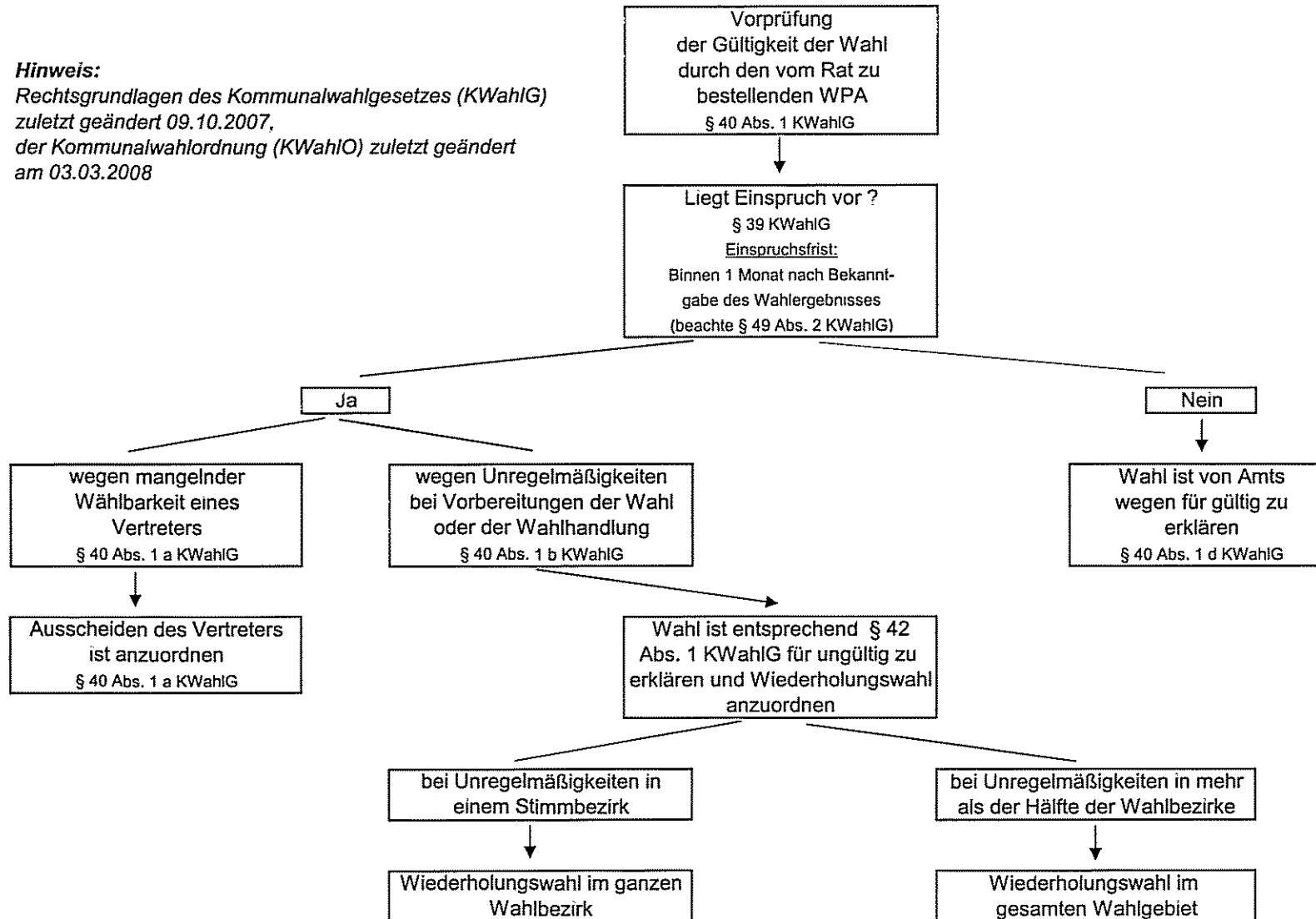
Art. 9 Abs. 2, 21 Abs. 2 GG  
32 Abs. 2 LVerf

**Hinweis:**  
Rechtsgrundlagen des KWahlG,  
zuletzt geändert 09.10.2007;  
KWahlO, zuletzt geändert 03.03.2008

### Feststellung der Gültigkeit der Wahl durch den Rat nach

**Hinweis:**

Rechtsgrundlagen des Kommunalwahlgesetzes (KWahlG) zuletzt geändert 09.10.2007, der Kommunalwahlordnung (KWahlO) zuletzt geändert am 03.03.2008





Fachbereich 10	Aktenzeichen 12 90 04	Datum 21.07.2008	Beratungsfolge (Rat / Ausschuss)
Betreff Einteilung von Wahlbezirken in Stimmbezirke			WahlA

Finanzielle Auswirkungen	Ja <input type="checkbox"/>	Nein <input checked="" type="checkbox"/>
<input type="checkbox"/> Mittel stehen zur Verfügung bei Haushaltsstelle		
<input type="checkbox"/> Mittel stehen nicht zur Verfügung		
<input type="checkbox"/> Über – außerplanmäßige Ausgabe Haushaltsstelle		

- Beschlussentwurf und Erläuterungen  
 Auszug aus der Niederschrift des \_\_\_\_\_ am \_\_\_\_\_

### Beschlussentwurf:

Der Wahlausschuss nimmt den Bericht des Bürgermeisters zur Kenntnis.

### Erläuterungen:

Um allen Wahlberechtigten die Teilnahme an Wahlen möglichst zu erleichtern sind die Wahlbezirke 4, 5, 9 und 17 gemäß § 5 Abs. 1 und 2 Kommunalwahlgesetz (KWahlG) in Stimmbezirke eingeteilt.

Die Stimmbezirkseinteilung mit den Standorten der Wahllokale ist aus den Anlage zur Vorlage „Wahlbezirkseinteilung der Stadt Brühl für die Kommunalwahl 2009“ ersichtlich.

Gegenüber den letzten Wahlen wird das Wahllokal des Stimmbezirkes 7.0 aus der katholischen Kindertagesstätte, Liblarer Straße 118 in das Johannisstift Altenzentrum, An der Ziegelei 1 - 5 verlegt. Die Verlegung des Wahllokales ist notwendig, da die Kindertagesstätte noch in 2008 umzieht und die weitere Nutzung des Gebäudes durch die katholische Kirchengemeinde nicht bekannt ist. Zu dem ist in dem Altenzentrum der Zugang für die Bewohnerinnen und Bewohner wesentlich leichter.

Für den neuen Stimmbezirk 5.1 wird das Wahllokal in der Kindertagesstätte „An der Eckdorfer Mühle“, Eckdorfer Straße 37 eingerichtet.

Bgm. <i>[Signature]</i>	Zust. Dez.	Fachbereich <i>[Signature]</i>	Dez. II	FB 14		<i>[Signature]</i>
-------------------------	------------	--------------------------------	---------	-------	--	--------------------





Fachbereich 10	Aktenzeichen 12 90 04	Datum 21.07.2008	Beratungsfolge (Rat / Ausschuss)
Betreff Vorschlag Kreiswahlbezirke			WahlA

Finanzielle Auswirkungen Ja  Nein

Mittel stehen zur Verfügung bei Haushaltsstelle

Mittel stehen nicht zur Verfügung

Über – außerplanmäßige Ausgabe Haushaltsstelle

- Beschlussentwurf und Erläuterungen
- Auszug aus der Niederschrift des \_\_\_\_\_ am \_\_\_\_\_

**Beschlussentwurf:**

Der Wahlausschuss nimmt den Bericht des Bürgermeisters zur Kenntnis.

**Erläuterungen:**

Nach der Einteilung der Wahlbezirke der Stadt Brühl durch den städtischen Wahlausschuss teilt der Kreiswahlausschuss des Rhein-Erft-Kreis das Kreisgebiet in Kreiswahlbezirke ein (§ 4 Kommunalwahlgesetz). Dabei dürfen die Grenzen der Kreiswahlbezirke die Grenzen der städtischen Wahlbezirke nicht durchschneiden.

Bei den letzten Kreiswahlen war die Stadt jeweils in 3 Kreiswahlbezirke (29, 30 und 31) eingeteilt.

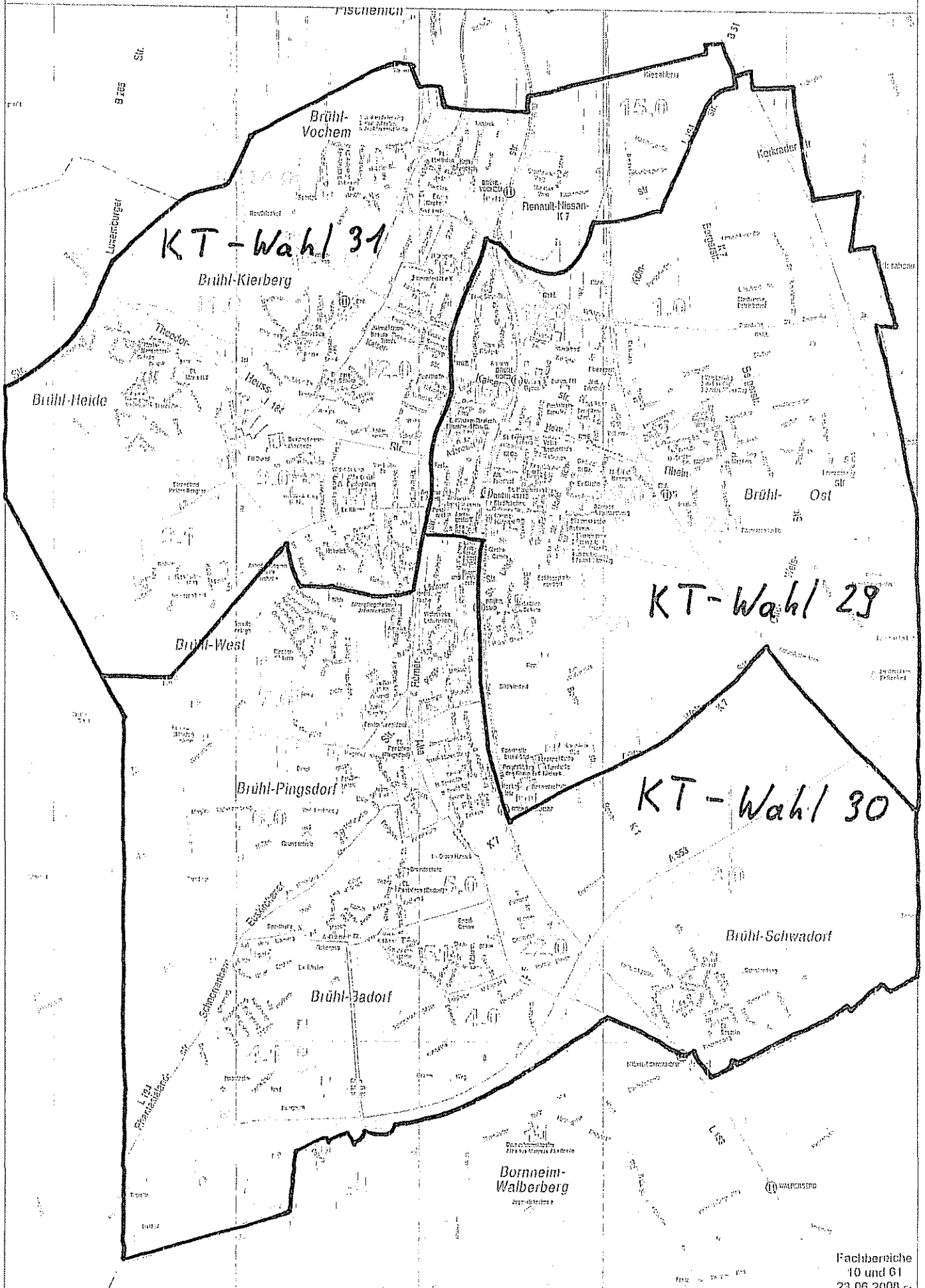
Vorbehaltlich der vorgeschlagenen Einteilung des Stadtgebietes durch den Wahlausschuss (TOP 2 dieser Sitzung) werde ich dem Rhein-Erft-Kreis die beiliegende Einteilung des Stadtgebietes in 3 Kreiswahlbezirke vorschlagen.

Anlagen

- Anlage 1 - grafische Darstellung des Vorschlages  
 Anlage 2 - Auflistung der städtischen Wahlbezirke je vorgeschlagenem Kreiswahlbezirk

Bgm. <i>be</i>	Zust.Dez	Fachbereich <i>Be</i>	Dez II	FB 14		<i>LR.3</i>
----------------	----------	-----------------------	--------	-------	--	-------------

# Wahlbezirkseinteilung Kreis



**Vorschlag für Einteilung der Kreistagswahlbezirke im Stadtgebiet Brühl**

## KT-Wahlbezirk 29

Wahlbezirke	Einwohner*
1	1.910
2	2.385
16	2.030
17	1.946
18	1.813
19	2.060
20	2.048
	<b>14.192</b>

Abweichung vom  
Durchschnittswert  
-4,61%

## Gesamtzahl Einwohner

KT-Wahlbezirk 29	14.192
KT-Wahlbezirk 30	15.520
KT-Wahlbezirk 31	14.923
	44.635
<b>Durchschnittswert</b>	<b>14.878</b>

## KT-Wahlbezirk 30

Wahlbezirke	Einwohner*
3	1.629
4	2.085
5	2.375
6	2.404
7	2.266
21	2.401
22	2.360
	<b>15.520</b>

Abweichung vom  
Durchschnittswert  
4,31%

## KT-Wahlbezirk 31

Wahlbezirke	Einwohner*
8	2.295
9	1.948
10	1.572
11	2.050
12	1.970
13	1.830
14	1.616
15	1.642
	<b>14.923</b>

Abweichung vom  
Durchschnittswert  
0,30%

\*Die Einwohnerzahl ergibt sich aus der Verteilung der Zahlen des LDS vom 30.06.2007.